

B 街区公園部門 応募要領

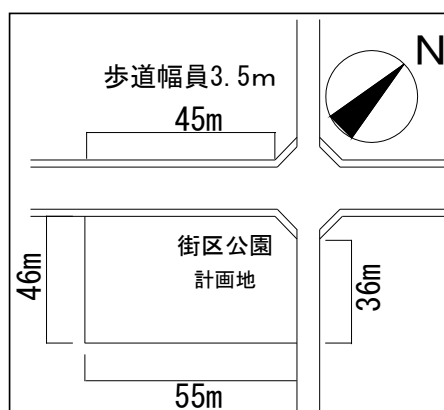
課 題	・ 6～7 ページの公園及びその周辺の状況、街区公園の設計指針、課題図に設定された条件に従い街区公園を計画すること。	
図面タイトル	・ 街区公園計画図	
用 紙	・ A1 サイズ (594 × 841 mm) 片面横使い 1 枚 ・ トレーシングペーパーなど透けるもの、額装、パネル化は不可	
表 現	・ 鉛筆、色鉛筆、インク、CAD の出力などいずれも自由	
提 出 図 面	提出図面は下記の内容により作成すること。	
	全体平面図	・ 縮尺 1/200 着色すること。
	スケッチ	・ 縮尺自由 着色すること。(模型写真はスケッチとして認めない)
	タイトル	・ 街区公園計画図
	テーマ	・ 計画内容がわかるよう簡潔に表現したもの
	設計説明	・ 設計主旨、計画の説明を明確にする。図を使用することは自由
	方位	・ 方位記号で表記
	縮尺	・ 分数表記 (1/200) とスケールバーを併記
	凡例	・ 施設名、樹種名等は平面図への表記または凡例とする。 ・ 凡例を使用する場合は英字、数字、カナ等の文字を使用し、記号は使用しないこと。
その他	・ ゾーニング図、立面図、断面図、模型写真等の記載は自由	
記 載 事 項	表面：応募者を特定できる文字、記号等は記載しないこと。 裏面：12 ページの応募票に必要事項を記載し貼りつけること。	
応 募 票	・ 12 ページの応募票に記入し、11 ページの説明に従い、図面の裏面左下に貼りつけること。 ・ グループによる作品の応募は、代表者名 (1 名) を応募票に記入すること。	
質 疑	・ 課題に対する質疑応答はしない。	


◎公園及びその周辺の状況

- ・ 設計対象の街区公園は、大規模な複数の街区により構成される市街地にあり、平坦地である
- ・ 計画住宅地：集合住宅を主体として計画的に整備された住宅地である
- ・ 一般住宅地：一戸建住宅のために、計画的に整備された住宅地である
- ・ 行政施設用地：例・市役所出張所などが建設される
- ・ 誘致施設用地：文化・学術・研究施設などが建設される
- ・ センター：地域住民のサービス施設が建設される

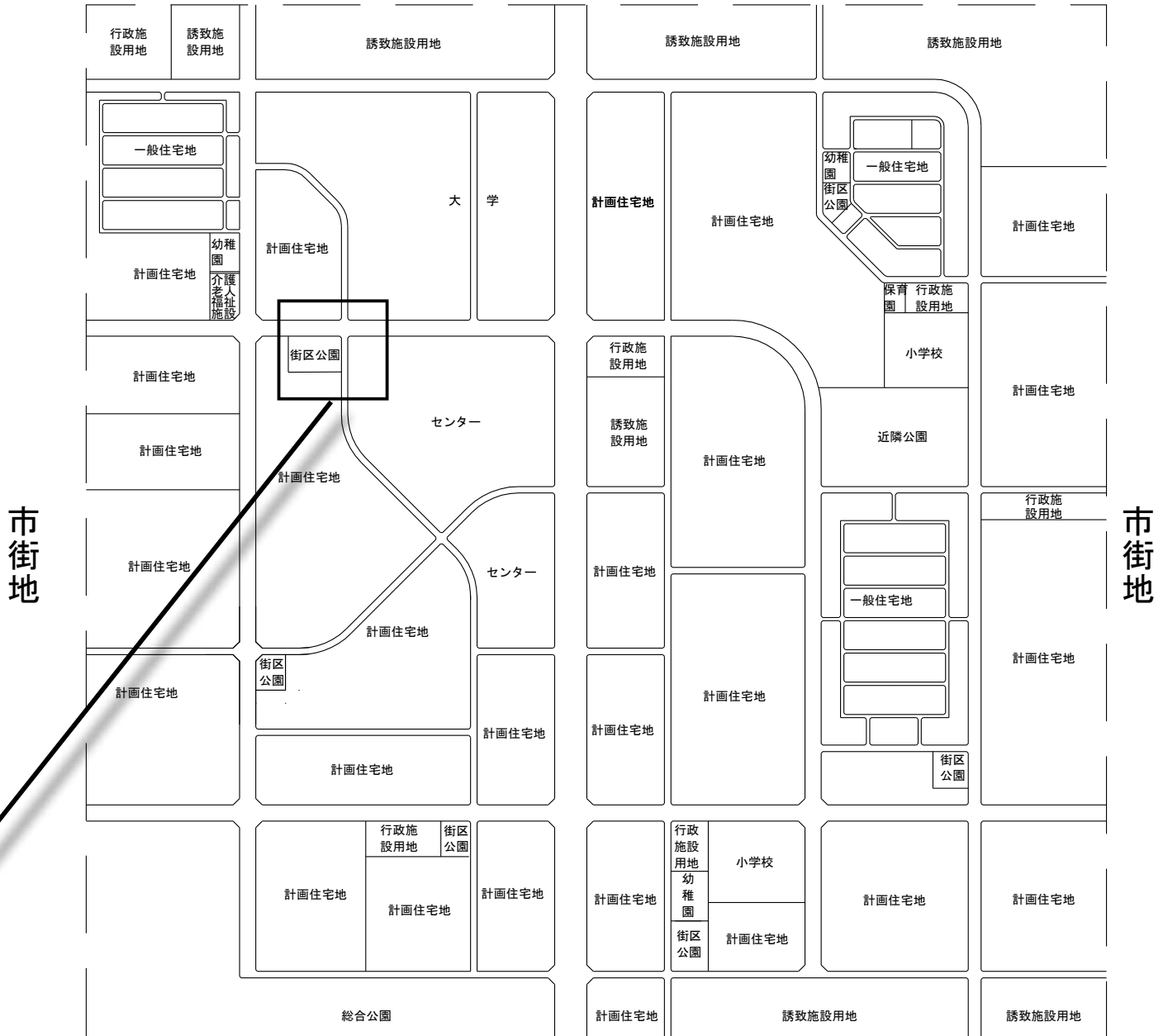
◎街区公園の設計指針

地区の実情に合わせ、児童の遊戯、運動等の利用、高齢者の運動、憩い等の利用に配慮し、遊戯施設、広場、休養施設等を取り入れ、最も身近な公園としての機能を発揮できるよう計画する





市街地



市街地

