

第36回全国都市緑化信州フェア会場図

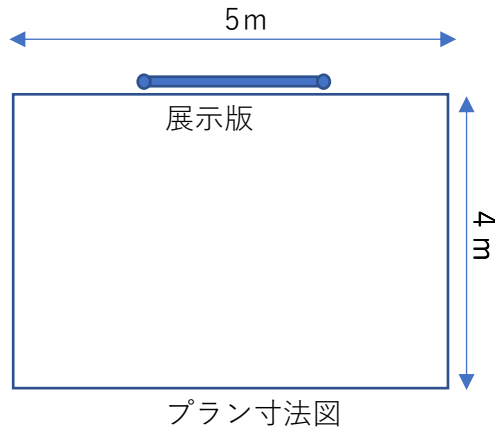
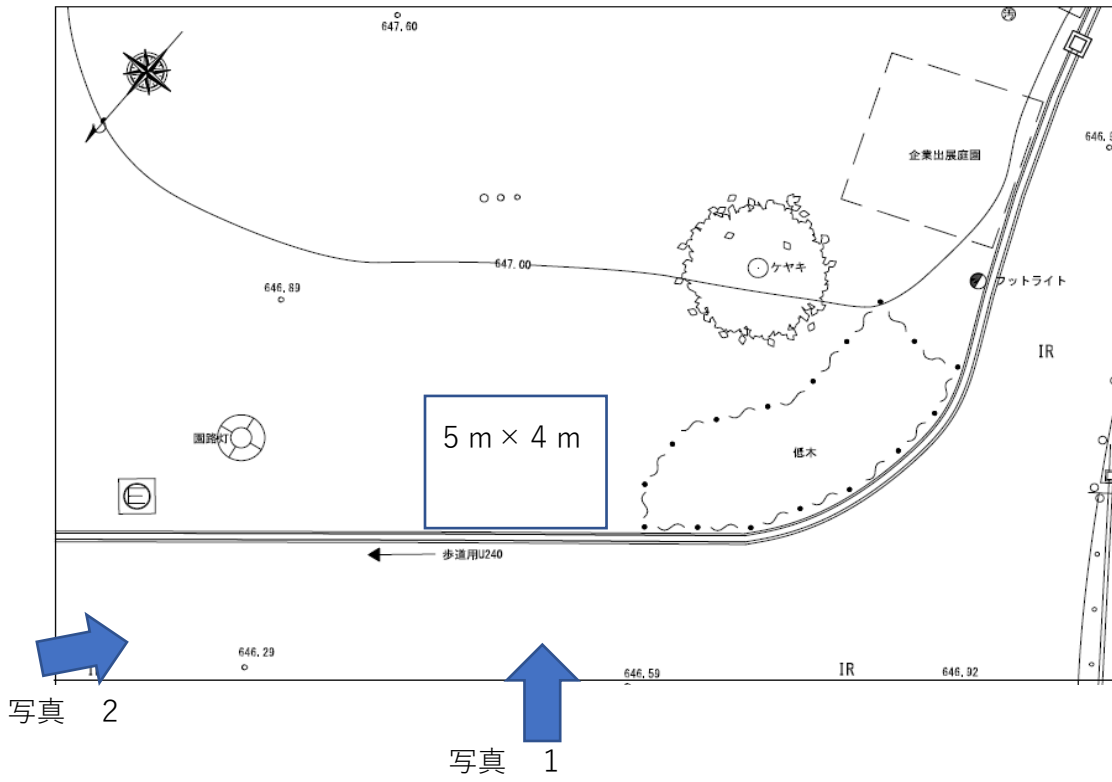


プラン位置図

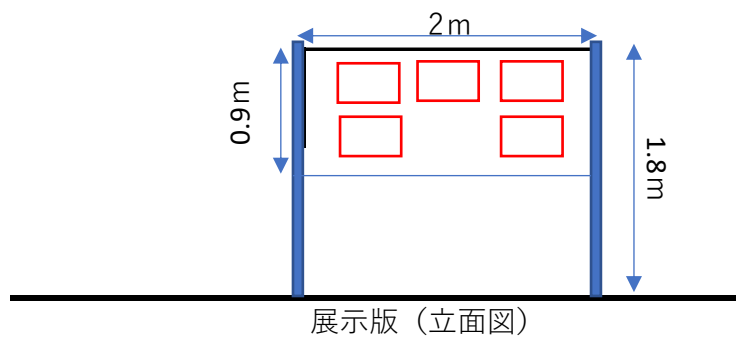


プラン位置図

ドーム側



イメージ図



(信州フェア全体サイン計画のためイメージ図になります)

提出書類 図面 (A3 サイズ 横使い) のイメージ

緑化フェア「緑の広場」プラン ~□□□□□□~

プランの説明 1/30
□□□□□□□□□□□□□□
□□□□□□□□□□□□□□
□□□□□□□□□□□□□□

平面図 4m
(整備内容が分かるように、凡例か、平面図内に植物名、園路舗装の種類などを記載)
5m

スケッチ (立面図、パース) または模型写真など

植物名、園路舗装の凡例
A: □□□□□ B: □□□□□
C: □□□□□ D: □□□□□
E: □□□□□ F: □□□□□

- プラン・平面図・スケッチ・凡例を記入
- 配置は自由にレイアウトして下さい。

○ 緑化フェア「緑の広場」プラン樹木単価-参考資料

(建設物価/2018・3月号)

樹木単価の参考として、(一社)建設物価調査会から建設物価より低木・グランドカバープランツ樹木単価の提供が、ありましたので参考にして下さい。